


Escala Gráfica:



Esse desenho foi elaborado utilizando uma versão original do sistema profissional para Cálculos, Desenhos e Projetos topográficos TOPOEVN 5.3 - Número de Série: 21452. Licenciado a: AGRICAD AGRIMENSURA E TOPOOG LTDA.

Título:
Levantamento Planimétrico

Folha:
única

Objetivo:
Estudos e projetos

Localidade:
Rua Joaquim Honório - Bairro Village - Guanhães

Proprietários:
Prefeitura de Guanhães

Imóvel:
Praça


Matrícula:

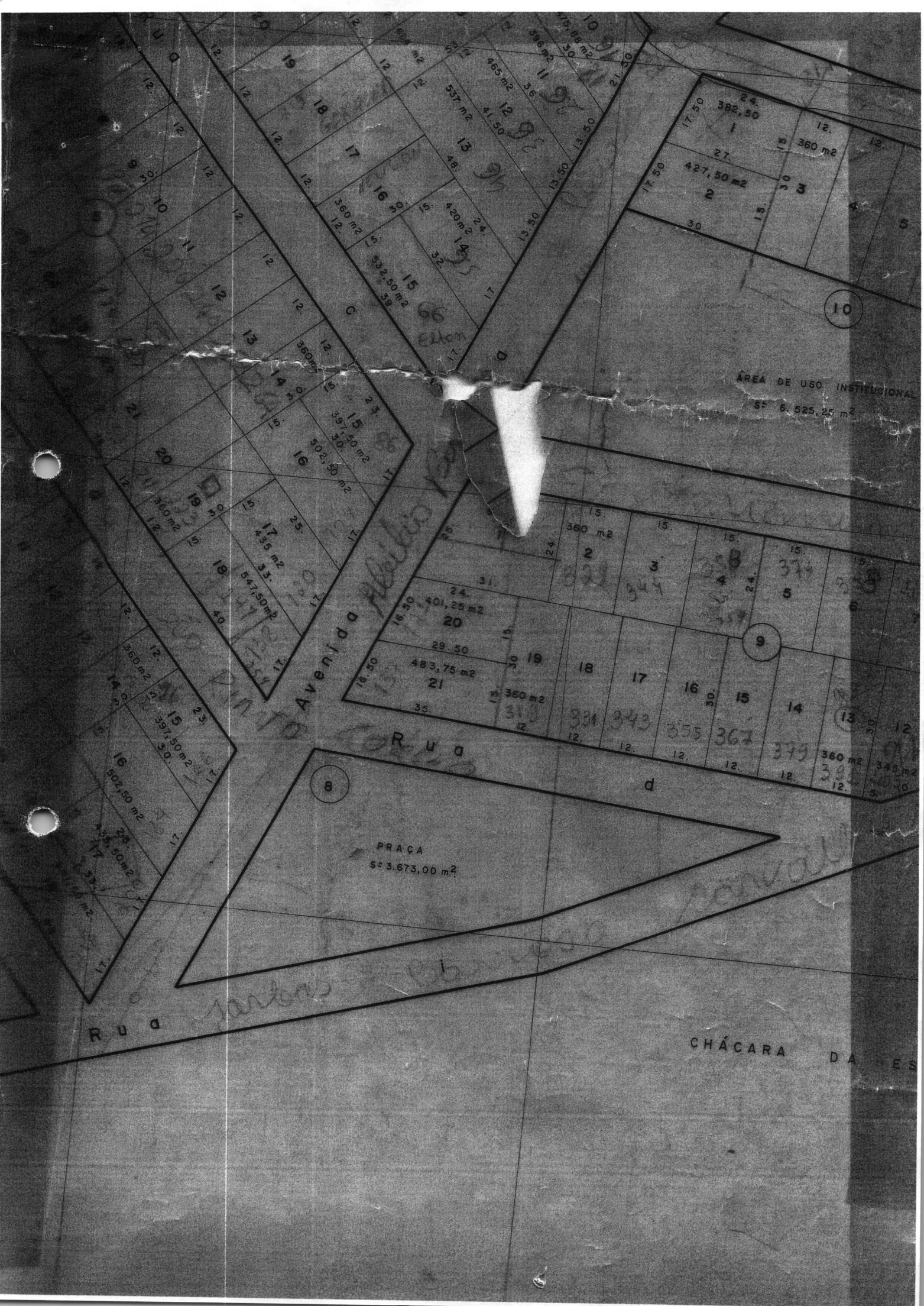
Escala:
1 / 1000

Data:
JULHO/2015

Estado:
MG


Laércio Martins Bueno Júnior
Prefeitura de Guanhães


Marcus Vinicius Rocha Lott
CREA: MG 173770/D



ÁREA DE USO INSTITUCIONAL
S= 6.525,25 m²

PRAÇA
S= 3.673,00 m²

CHÁCARA DA ES

Avenida Alameda
Rua

Rua